MAPA DO LÚPULO BRASILEIRO 2024

APROLÚPULO

casulo

Centro Avançado em Sustentabilidade, Ecossistemas Locais e Governança | COPPE

MAPA DO LÚPULO

O **MAPA DO LÚPULO BRASILEIRO** é um levantamento anual que reúne, organiza e sistematiza informações sobre a produção de lúpulo no Brasil, oferecendo uma visão abrangente e atualizada do setor. O material tem como objetivo ampliar a transparência, qualificar o debate técnico e aproximar produtores, mercado cervejeiro, pesquisadores e formuladores de políticas públicas.

O estudo consolida dados sobre área cultivada, volume de produção, perfil varietal, distribuição territorial e características produtivas, permitindo compreender tanto a evolução do setor quanto suas particularidades regionais. Ao tornar visível o que é produzido, onde e em que escala, o Mapa contribui para estimular o uso do lúpulo nacional, fortalecer cadeias locais e apoiar decisões mais informadas ao longo da cadeia produtiva.

A elaboração do Mapa é realizada a partir de entrevistas e coleta de informações junto a produtores de todo o Brasil, associados ou não à Aprolúpulo. Embora esta seja a segunda edição do Mapa nesse formato, a Associação mantém um levantamento anual contínuo de dados do setor desde a safra de 2021, reforçando seu compromisso com a construção de uma base estatística sólida e consistente.

APROLÚPULO casulo COPPE | UFRJ

QUEM FAZ

O **MAPA DO LÚPULO BRASILEIRO 2024** é uma realização da **Aprolúpulo – Associação Brasileira de Produtores de Lúpulo**, entidade que atua no fortalecimento institucional, técnico e produtivo da cultura do lúpulo no país, promovendo a integração entre produtores, mercado, pesquisa e poder público.

A elaboração do estudo conta também com a parceria do **Casulo – Centro Avançado em Sustentabilidade, Ecossistemas Locais e Governança**, laboratório da **COPPE/UFRJ**. O Casulo desenvolve pesquisas voltadas a inovações e modelos sustentáveis, tecnologias sociais (lowtech) e governança para transições socioecológicas, atuando como um hub de ideias que conecta ciência, inovação e impacto socioambiental.

Por meio de pesquisas, parcerias com instituições públicas e privadas, iniciativas de impacto territorial e atividades de capacitação, o Casulo contribui para a construção de soluções aplicadas aos desafios do desenvolvimento sustentável, fortalecendo o diálogo entre universidade, setor produtivo e sociedade.

APROLÚPULO

casulo | Centro Avançado em Sustentabilidade, Ecossistemas Locais e Governança | COPPE

APRESENTAÇÃO

O **MAPA DO LÚPULO BRASILEIRO 2024** consolida dados referentes à safra de 2024 e é publicado em um momento particularmente relevante para a leitura do setor. Ao olharmos para esses números a partir de 2026, temos a oportunidade de analisá-los com maior distanciamento e compreensão de ciclo, evitando leituras pontuais e privilegiando a interpretação estrutural.

Após um período de crescimento acelerado da cultura no país, os dados de 2024 indicam uma inflexão. Essa mudança não representa um retrocesso, mas sim o início de um processo de reorganização e amadurecimento do setor. A redução da área cultivada e do número de produtores ocorre simultaneamente a avanços consistentes de produtividade, sinalizando ganhos técnicos e maior eficiência produtiva.

A Aprolúpulo entende que a consolidação de dados confiáveis é um passo essencial para o desenvolvimento sustentável da cadeia. Este relatório reafirma o compromisso da Associação com a transparência, a qualificação da informação e a construção de um ambiente propício à integração entre produtores, indústria, pesquisadores e formuladores de políticas públicas.

Que este material sirva como base para decisões mais conscientes, cooperação setorial e fortalecimento do lúpulo brasileiro nos próximos ciclos.

CENÁRIO EXTERNO

O mercado global de lúpulo atravessa um período de ajuste após anos de expansão, fortemente impulsionados pelo crescimento do segmento cervejeiro artesanal e pela valorização de variedades aromáticas. Nos últimos ciclos, observa-se um movimento de reequilíbrio entre oferta e demanda, com redução de áreas cultivadas em países tradicionalmente produtores e maior foco em eficiência, padronização e qualidade industrial.

Esse ajuste ocorre em paralelo a mudanças estruturais no mercado cervejeiro internacional, marcado por estabilidade ou leve retração de volumes, pressão por custos e busca por maior previsibilidade na cadeia de suprimentos. Em diferentes regiões, a resposta tem sido a consolidação de produtores, a ampliação de contratos de longo prazo e o fortalecimento de processos industriais capazes de garantir constância e escala.

Nesse contexto, a trajetória brasileira se conecta a uma tendência mais ampla: após a fase inicial de expansão e aprendizado, o desenvolvimento sustentável da cultura passa a depender menos de crescimento acelerado de área e mais de organização produtiva, eficiência técnica, integração industrial e alinhamento com as demandas do mercado cervejeiro.

CENÁRIO INTERNO

Após aproximadamente cinco anos de forte crescimento, a cultura do lúpulo no Brasil entrou, em 2024, em uma fase de transição. Os dados indicam um achatamento da curva de desenvolvimento, explicado principalmente pela mudança no perfil dos produtores que compõem o setor.

Observou-se a saída de parte dos produtores pioneiros, característica comum em culturas emergentes, ao mesmo tempo em que se intensificou a presença de produtores com áreas maiores, maior capacidade de investimento e estratégias mais orientadas à eficiência e à escala. Esse movimento teve continuidade ao longo de 2025, ano marcado por relativa estabilidade dos indicadores.

A partir dessa base mais enxuta e tecnicamente mais madura, despontam dois caminhos principais para o desenvolvimento do setor nos próximos anos. O primeiro envolve maior integração entre produtores, com centralização de processos críticos — especialmente beneficiamento e industrialização — e fortalecimento de iniciativas cooperativas e territoriais. O segundo caminho diz respeito à entrada de produtores de maior porte, com potencial de verticalização e capacidade de impulsionar volumes, qualidade e acesso a novos segmentos do mercado cervejeiro.

Com esse cenário, a expectativa para 2026 é de retomada do crescimento, agora sustentada por bases mais sólidas, organizadas e alinhadas às exigências do mercado.

DADOS

Os dados consolidados de 2024 evidenciam uma mudança de fase do setor. Houve retração da área cultivada e do número de produtores, enquanto a produtividade média atingiu o maior patamar histórico da série. A produção total apresentou queda moderada, inferior à redução de área, reforçando a leitura de ganhos técnicos e eficiência produtiva.

DADOS

Produtores de lúpulo no Brasil

O número de produtores de lúpulo no Brasil recuou em 2024, refletindo a transição do perfil produtivo. O dado deve ser interpretado como parte de um processo de consolidação, em que permanecem produtores mais estruturados e tecnicamente preparados.

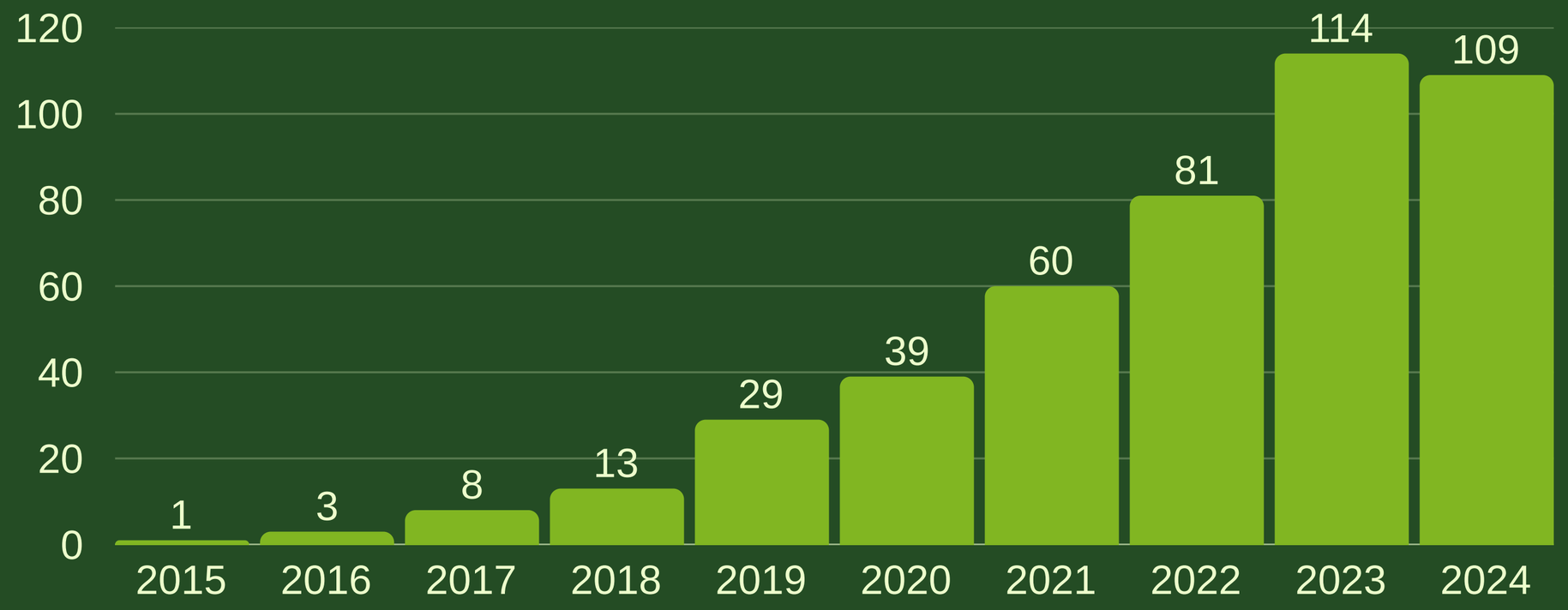

DADOS

Produtores por estado

Ao todo, 13 estados brasileiros produzem lúpulo em 90 diferentes municípios

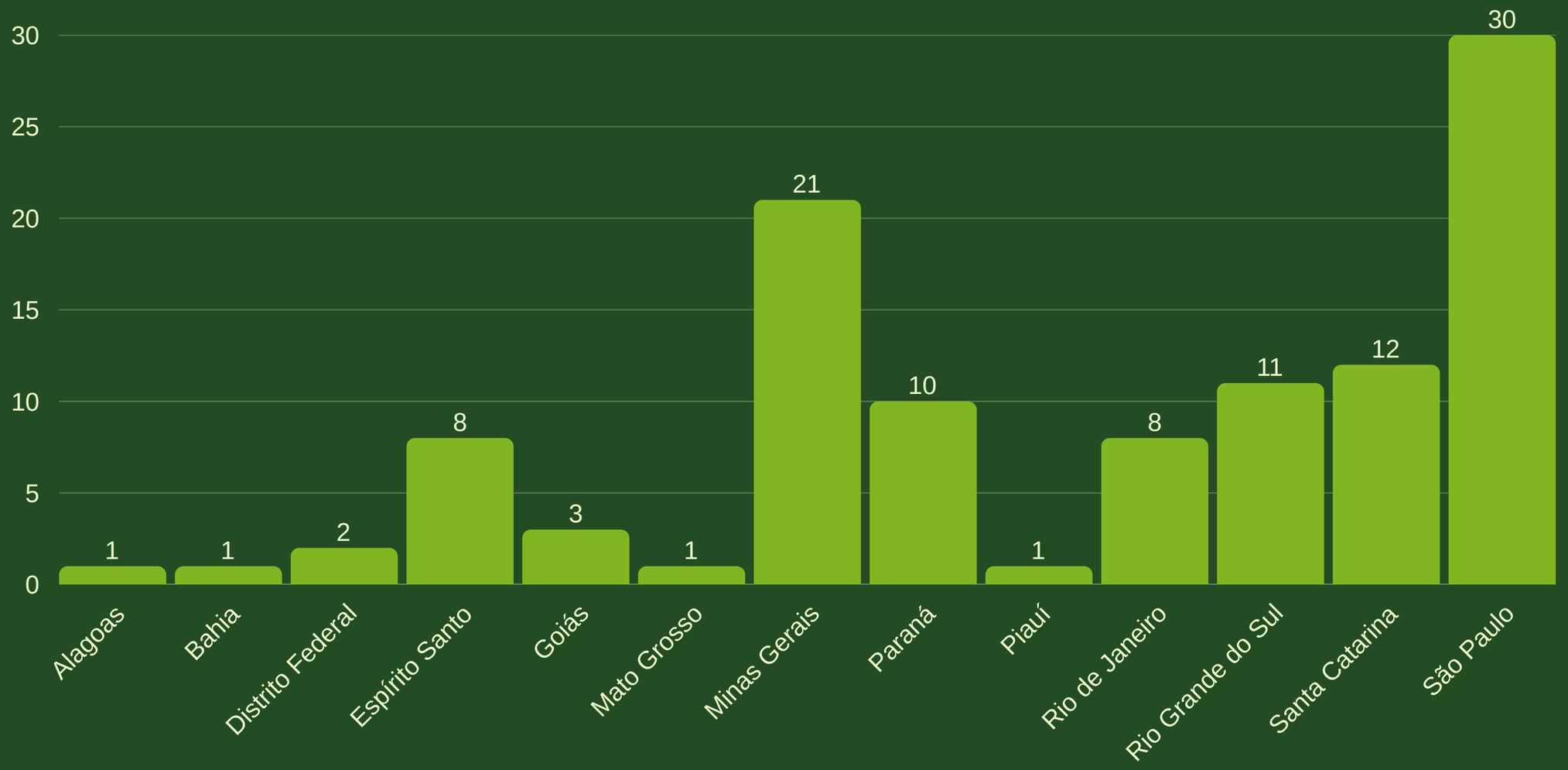

DADOS

Área total cultivada (ha)

A área cultivada com lúpulo apresentou retração em 2024 após um período prolongado de expansão. O movimento está associado à reorganização do setor, com a saída de produtores de menor escala e redefinição de estratégias produtivas.

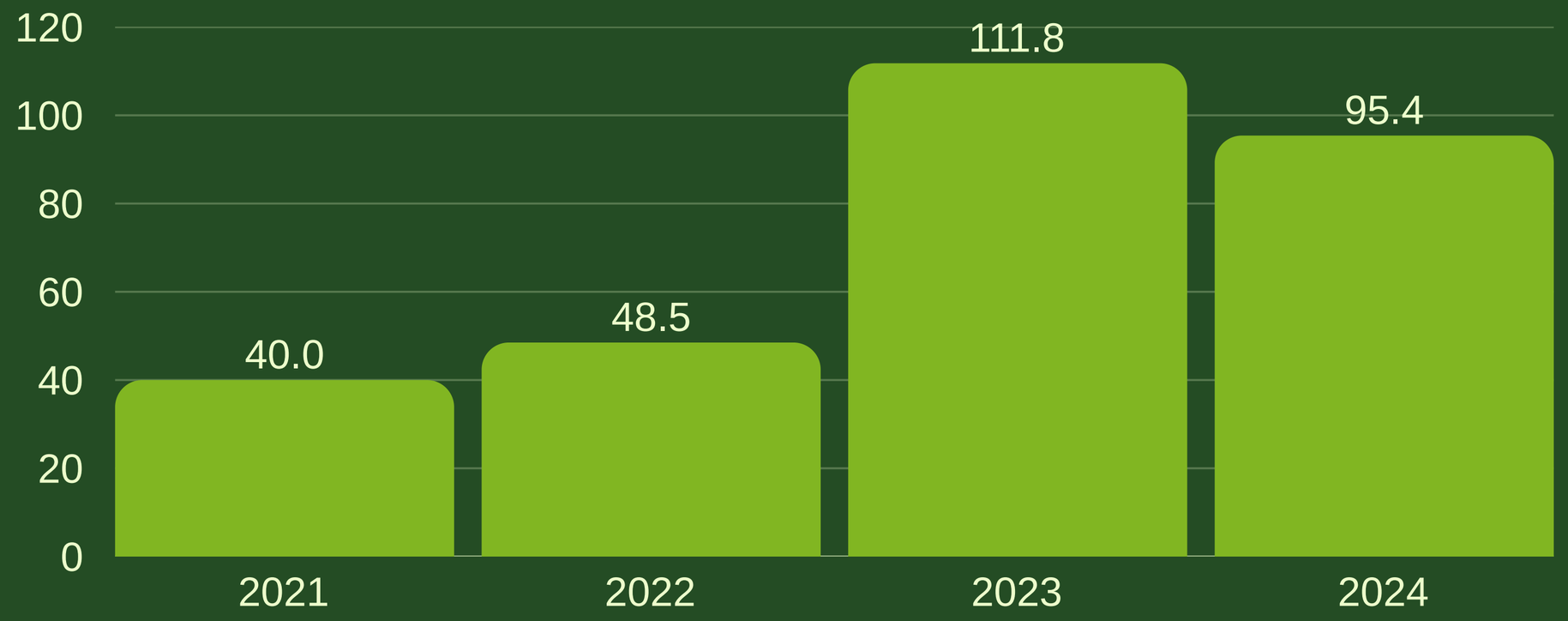

DADOS

Área por estado (ha)

Minas Gerais, São Paulo e Santa Catarina possuem as maiores áreas de produção

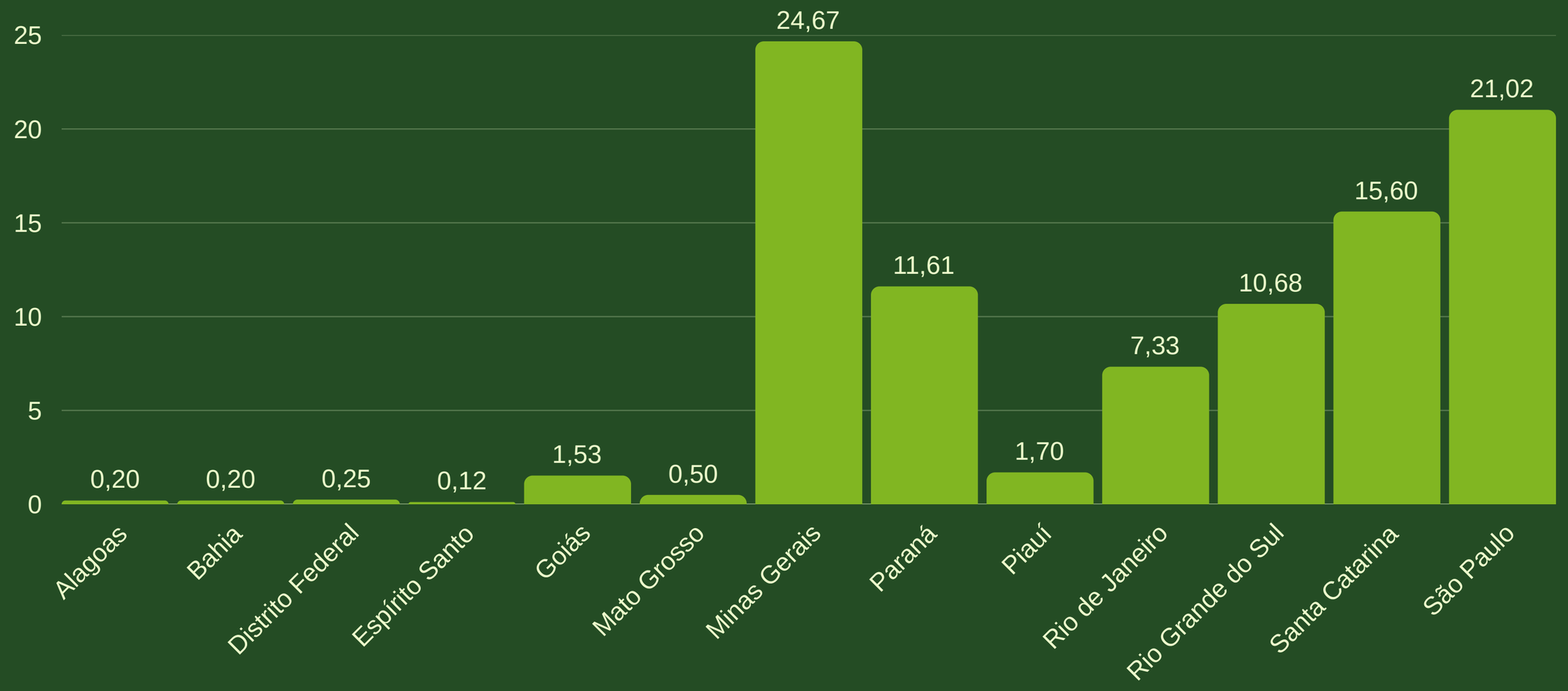

DADOS

Volume total de produção (t)

A produção total de lúpulo no Brasil em 2024 apresentou retração em relação ao ano anterior. Essa redução, entretanto, ocorreu em proporção menor do que a queda da área cultivada, indicando que o setor manteve sua capacidade produtiva por meio de ganhos de eficiência e melhor manejo.

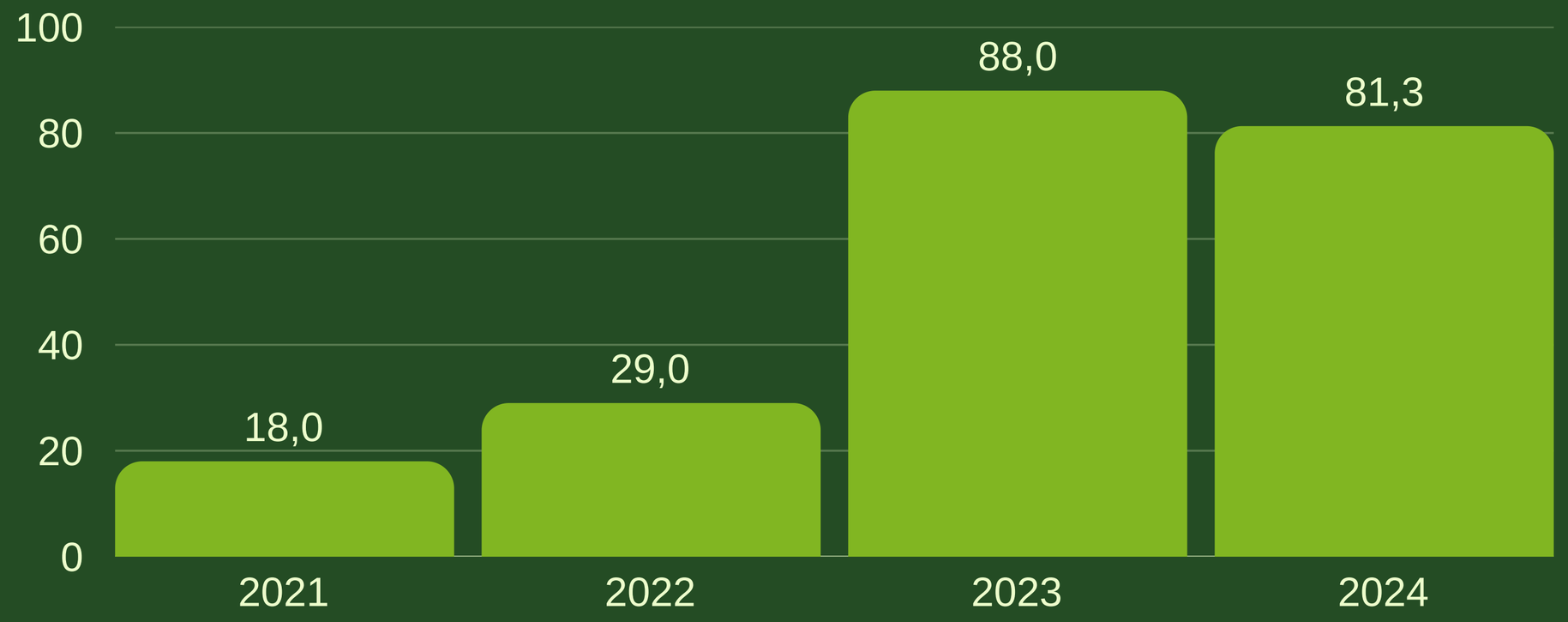

DADOS

Produtividade (kg/ha)

A produtividade média do lúpulo brasileiro manteve trajetória consistente de crescimento, alcançando em 2024 o maior valor já registrado. O indicador reflete avanços técnicos acumulados, maior domínio agronômico da cultura e seleção mais criteriosa das áreas produtivas.

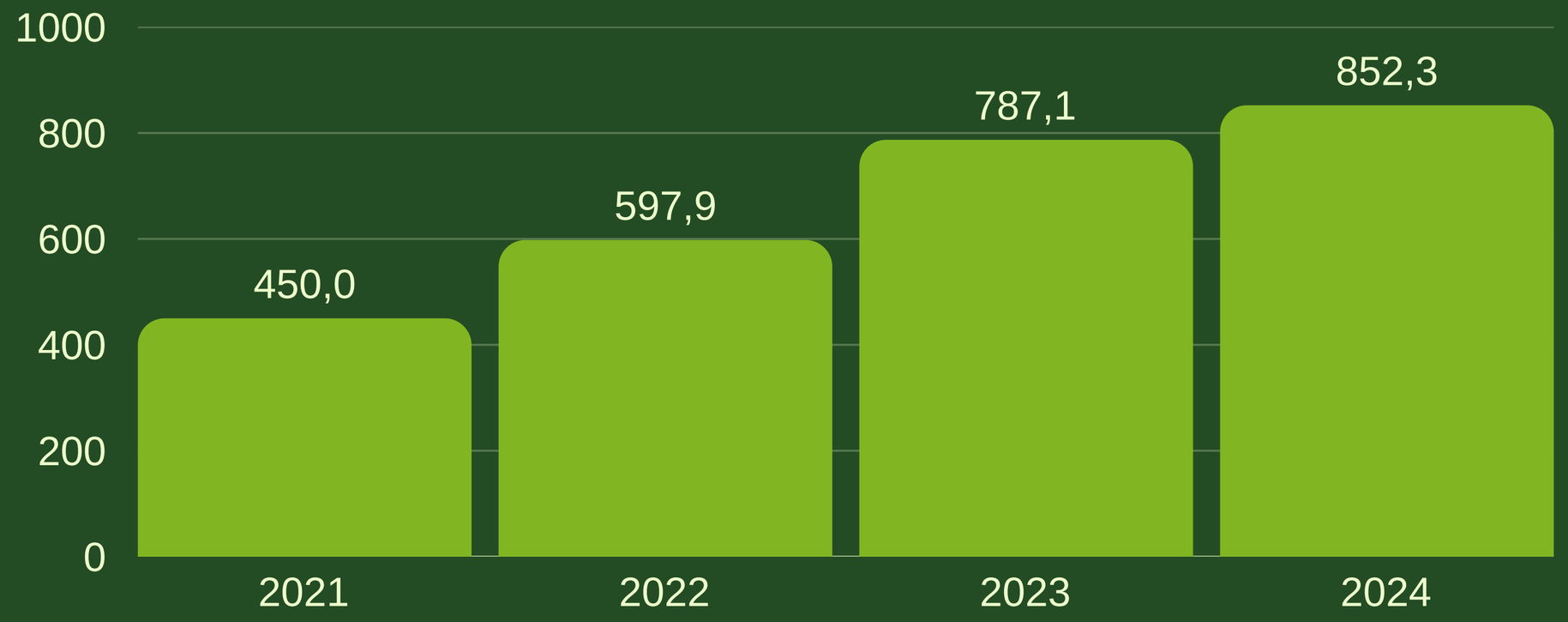

DADOS

Produção de cada variedade (kg)

Foram consideradas variedades que tiveram registro de colheita no ano de 2024. Dados referentes a lúpulo seco

Tipo	Variedade	Plantas	Colheita 1	Colheita 2	Colheita 3	Total/ano
Aroma	Alpha Aroma	2.568	215	72	0	287
Aroma	Brewers Gold	75	14	19	0	33
Aroma	Cascade	40.441	9.269	6.786	2.239	18.294
Aroma	Centennial	1.932	220	128	10	358
Aroma	Chinook	7.900	2.901	1.800	864	5.566
Aroma	Comet	62.931	15.025	9.599	3.475	28.100
Aroma	Crystal	1.267	19	171	12	202
Aroma	Dr Rudi	50	8	14	0	22
Aroma	East Kent Goldings	50	6	10	8	24
Aroma	Fuggle	67	12	15	0	27

DADOS

Produção de cada variedade (kg)

Foram consideradas variedades que tiveram registro de colheita no ano de 2024. Dados referentes a lúpulo seco

Tipo	Variedade	Plantas	Colheita 1	Colheita 2	Colheita 3	Total/ano
Aroma	Golding	12	6	8	0	14
Aroma	Hallertau Mittelfrueh	1.678	313	201	36	549
Aroma	Hersbrucker	100	25	32	28	85
Aroma	Mapuche	150	20	11	0	31
Aroma	Northern Brewer	160	24	19	0	43
Aroma	Pacific Gem	30	6	5	0	11
Aroma	Saaz	19.028	4.040	2.068	1	6.109
Aroma	Smooth Cone	60	5	0	0	5
Aroma	Southern Cross	744	22	18	1	41
Aroma	Sorachi Ace	1.250	93	105	120	318

DADOS

Produção de cada variedade (kg)

Foram consideradas variedades que tiveram registro de colheita no ano de 2024. Dados referentes a lúpulo seco

Tipo	Variedade	Plantas	Colheita 1	Colheita 2	Colheita 3	Total/ano
Aroma	Spalt Spalter	50	8	11	0	19
Aroma	Teamaker	9	1	2	0	3
Aroma	Triple Pearl	965	212	199	0	411
Aroma	Triumph	2.909	457	365	0	822
Aroma	Vista	2.262	100	0	0	100
Aroma	Yakima Gold	62	14	19	0	33
Amargor	Columbus	3.622	1.324	1.059	145	2.529
Amargor	Hallertau Magnum	13.442	2.631	2.659	1.440	6.730
Amargor	Nugget	4.380	2.251	979	793	4.022
Amargor	Zeus	9.635	2.948	2.528	1.055	6.531

DADOS

Produção total por aroma e amargor (kg)

Foram consideradas variedades que tiveram registro de colheita no ano de 2024. Dados referentes a lúpulo seco

Tipo	Plantas	Colheita 1	Colheita 2	Colheita 3	Total/ano
Aroma	146.841	33.036	21.677	6.794	61.507
Amargor	31.079	9.154	7.225	3.433	19.812

DADOS

Produtividade média de cada variedade

Foram consideradas variedades que tiveram registro de colheita no ano de 2024. Dados referentes a lúpulo seco

			Média por colheita	
Tipo	**Variedade**	**Plantas**	**Kg/planta**	**Kg/ha**
Aroma	Alpha Aroma	2.568	0,148	444
Aroma	Brewers Gold	75	0,266	798
Aroma	Cascade	40.441	0,300	900
Aroma	Centennial	1.932	0,276	828
Aroma	Chinook	7.900	0,373	1118
Aroma	Comet	62.931	0,277	832
Aroma	Crystal	1.267	0,151	453
Aroma	Dr Rudi	50	0,220	660
Aroma	East Kent Goldings	50	0,160	480
Aroma	Fuggle	67	0,218	653

DADOS

Produtividade média de cada variedade

Foram consideradas variedades que tiveram registro de colheita no ano de 2024. Dados referentes a lúpulo seco

			Média por colheita	
Tipo	**Variedade**	**Plantas**	**Kg/planta**	**Kg/ha**
Aroma	Golding	12	0,583	1750
Aroma	Hallertau Mittelfrueh	1.678	0,251	752
Aroma	Hersbrucker	100	0,283	850
Aroma	Mapuche	150	0,310	930
Aroma	Northern Brewer	160	0,269	806
Aroma	Pacific Gem	30	0,183	550
Aroma	Saaz	19.028	0,226	679
Aroma	Smooth Cone	60	0,083	250
Aroma	Southern Cross	744	0,052	155
Aroma	Sorachi Ace	1.250	0,161	482

DADOS

Produtividade média de cada variedade

Foram consideradas variedades que tiveram registro de colheita no ano de 2024. Dados referentes a lúpulo seco

			Média por colheita	
Tipo	**Variedade**	**Plantas**	**Kg/planta**	**Kg/ha**
Aroma	Spalt Spalter	50	0,190	570
Aroma	Teamaker	9	0,152	457
Aroma	Triple Pearl	965	0,220	659
Aroma	Triumph	2.909	0,210	630
Aroma	Vista	2.262	0,188	563
Aroma	Yakima Gold	62	0,266	798
Amargor	Columbus	3.622	0,316	947
Amargor	Hallertau Magnum	13.442	0,355	1065
Amargor	Nugget	4.380	0,429	1286
Amargor	Zeus	9.635	0,392	1177

DADOS

Prodividade média por aroma e amargor

Foram consideradas variedades que tiveram registro de colheita no ano de 2024. Dados referentes a lúpulo seco

		Média por colheita	
Tipo	**Plantas**	**Kg/planta**	**Kg/ha**
Aroma	146.841	0,231	694
Amargor	31.079	0,373	1119

Orientações para Leitura dos Dados

As produtividades apresentadas correspondem a médias nacionais e devem ser interpretadas com cautela. Esses valores podem variar significativamente em função de condições climáticas e de solo, manejo agronômico, densidade de plantio, estágio de desenvolvimento das lavouras e diferenças no número de safras registradas por variedade ao longo do período analisado.

A média de produtividade de cada variedade foi calculada como uma média ponderada, considerando exclusivamente as plantas que efetivamente produziram em cada safra e os volumes de produção correspondentes, não sendo incluídas plantas sem produção no período analisado.

Recomenda-se que os dados sejam utilizados como referência comparativa geral, não devendo ser considerados isoladamente como parâmetro técnico ou decisório.

DADOS

Variedades mais produzidas e com maior volume

Foram consideradas variedades que tiveram registro de colheita no ano de 2024. Dados referentes a lúpulo seco

	Tipo	Variedade	Plantas
1	Aroma	Comet	62.931
2	Aroma	Cascade	40.441
3	Aroma	Saaz	19.028
4	Amargor	Hallertau Magnum	13.442
5	Amargor	Zeus	9.635
6	Aroma	Chinook	7.900
7	Amargor	Nugget	4.380
8	Amargor	Columbus	3.622
9	Aroma	Triumph	2.909
10	Aroma	Alpha Aroma	2.568

	Tipo	Variedade	Volume (kg)
1	Aroma	Comet	28.100
2	Aroma	Cascade	18.294
3	Amargor	Hallertau Magnum	6.730
4	Amargor	Zeus	6.531
5	Aroma	Saaz	6.109
6	Aroma	Chinook	5.566
7	Amargor	Nugget	4.022
8	Amargor	Columbus	2.529
9	Aroma	Triumph	822
10	Aroma	Hallertau Mittelfrueh	549

DADOS

Equipamentos e máquinas

Estrutura de cada produtor considerando equipamentos necessários para pós-colheita, beneficiamento, industrialização e arrmazenamento

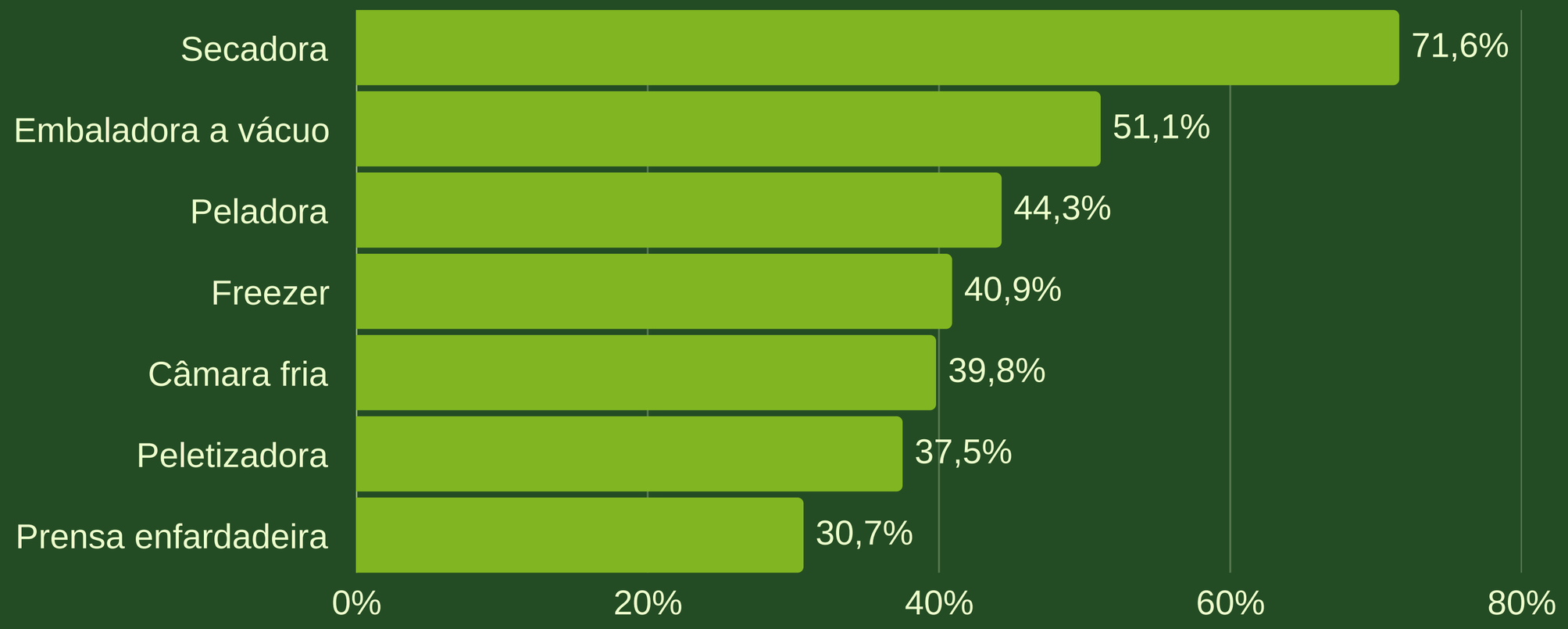

DADOS

Colheitas no ano

Clima brasileiro proporciona a possibilidade de até três colheitas em um único ano em boa parte do país

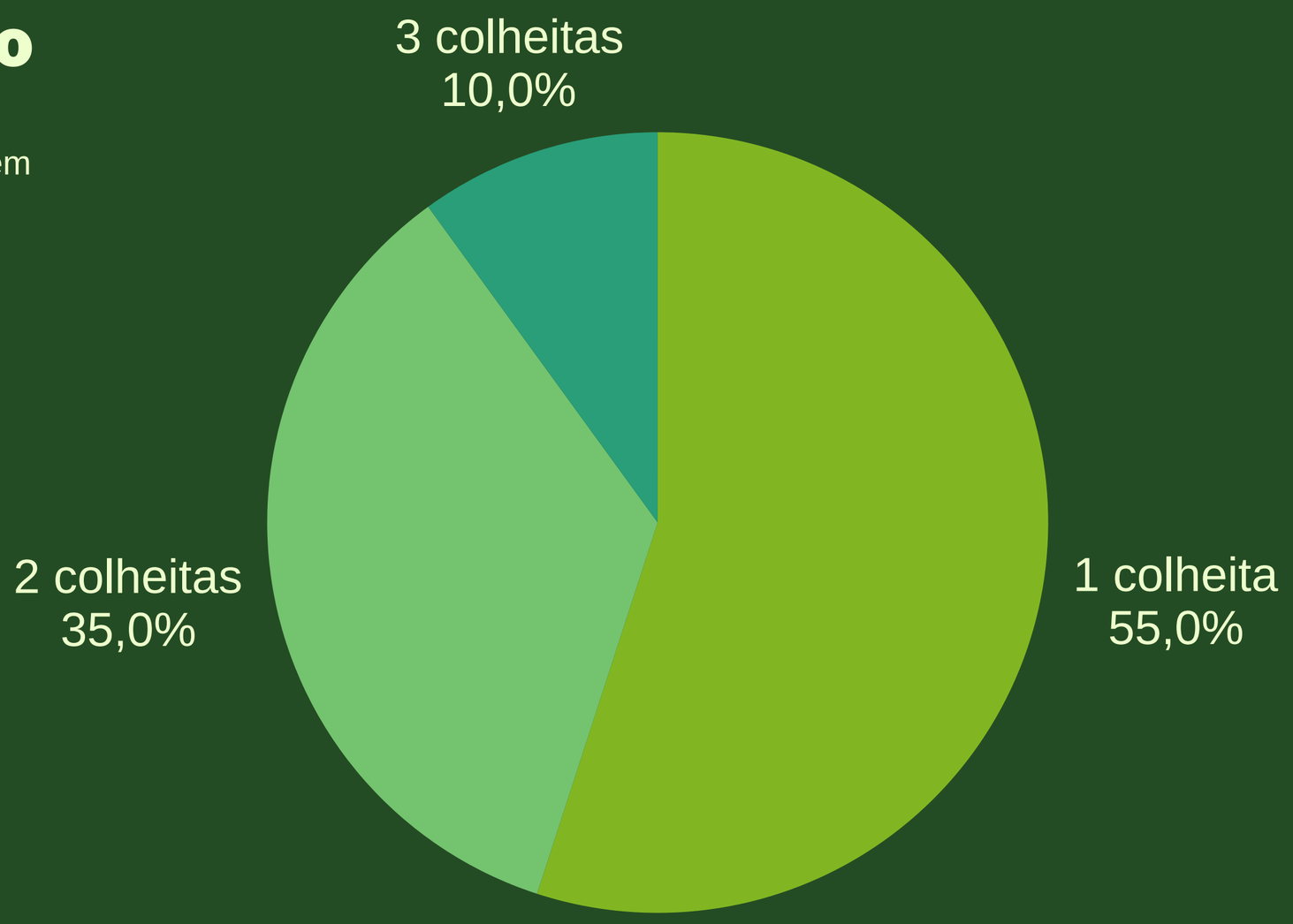

DADOS

Espaçamento entre plantas e linhas

Embora haja pequena variação em relação ao espaçamento entre plantas, há uma diversidade maior no espaçamento adotado entre linhas, especialmente pela variedade de tamanhos e formatos de campos

Entre plantas

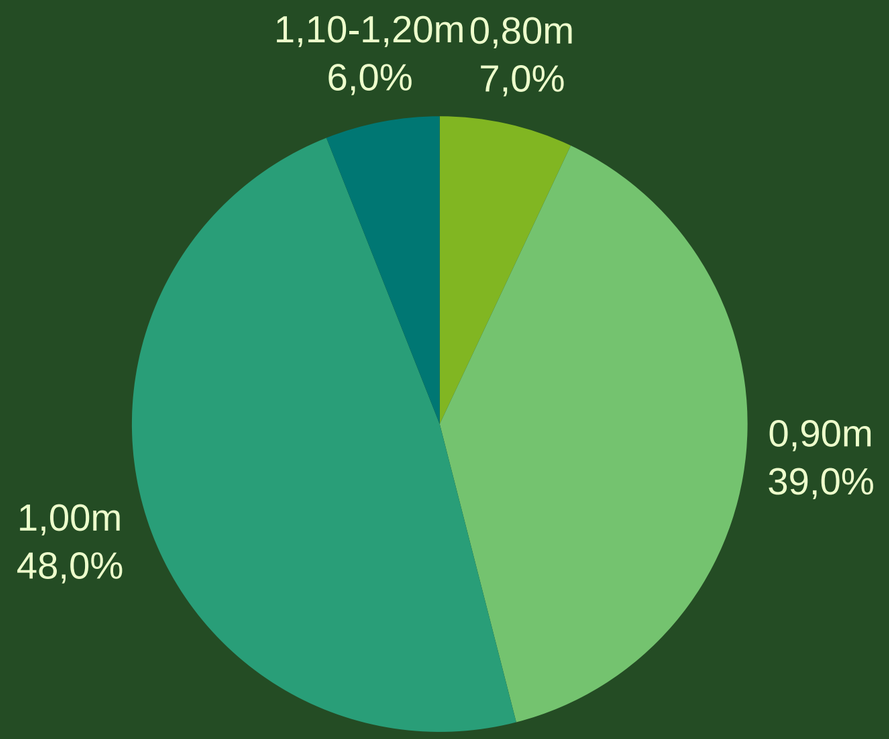

Entre linhas

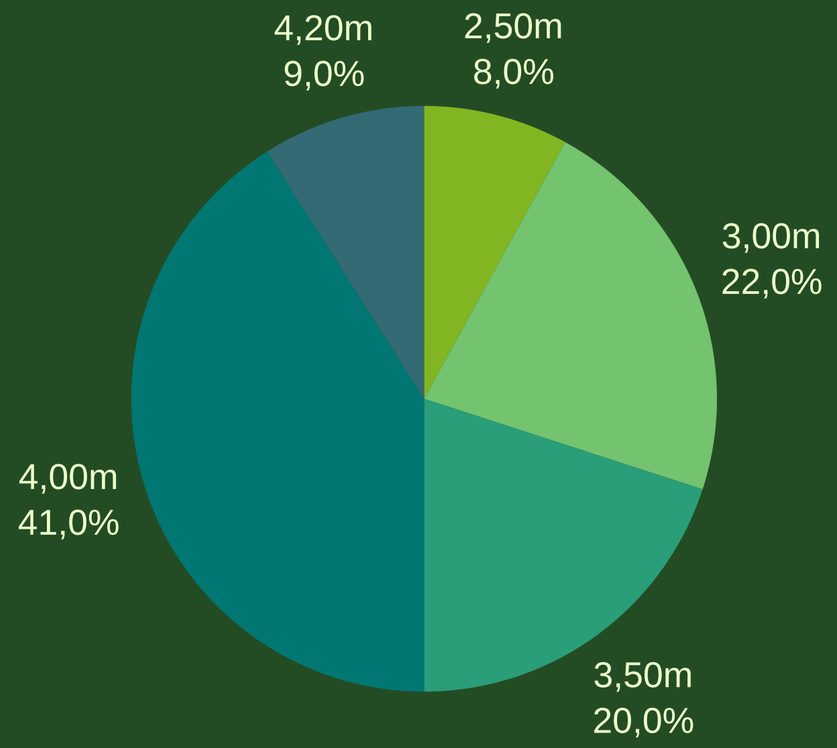

DADOS

Planos de expansão

Apesar da maior parte dos produtores não ter ainda expandido suas produções, 90% deles planejam crescimento para os próximos anos

Realizou expansão

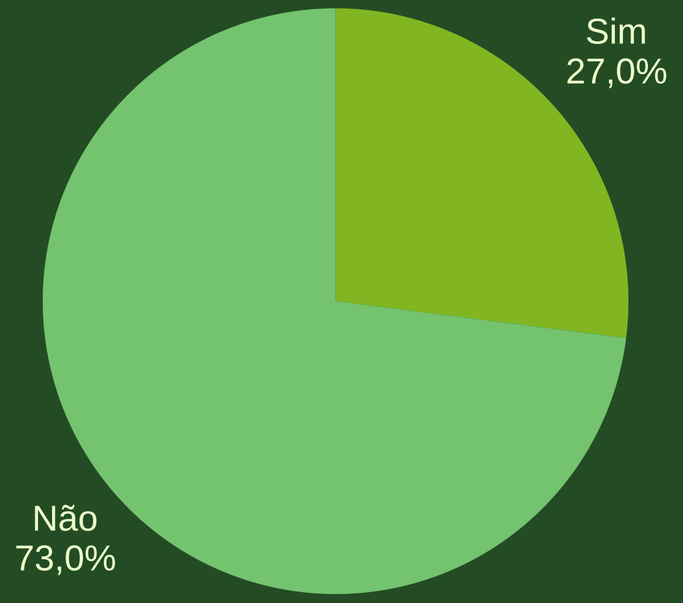

Pretende expandir

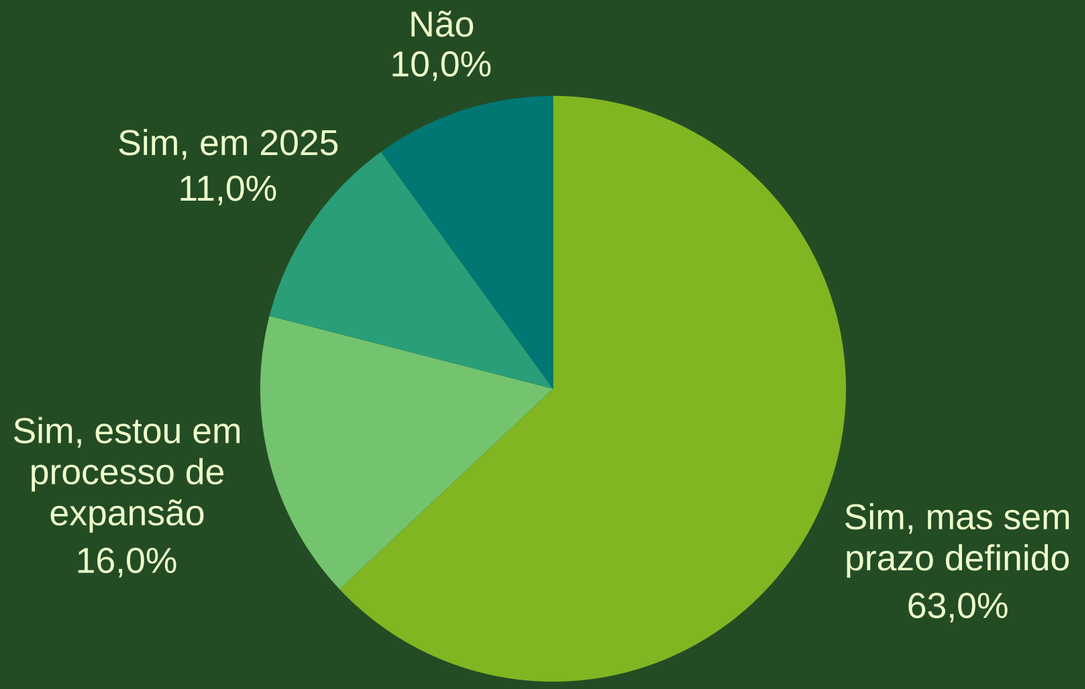

ESTADOS

A produção de lúpulo no Brasil apresenta distribuição territorial ampla, com presença em diferentes estados e municípios. O mapeamento evidencia tanto a capilaridade alcançada pela cultura quanto a formação de polos regionais estratégicos para o desenvolvimento futuro do setor.

ESTADOS

Alagoas

Área de produção: 0,20 ha
Produtores: 1

Produção total: 142 kg
Produção total Aroma: 131 kg
Produção total Amargor: 11 kg

Municípios produtores:
União dos Palmares

Variedades cultivadas:
Cascade
Chinook
Comet
Saaz
Triple Pearl
Triumph
Nugget

Bahia

Área de produção: 0,20 ha
Produtores: 1

Produção total: 636 kg
Produção total Aroma: 636 kg
Produção total Amargor: 0 kg

Municípios produtores:
Vitória da Conquista

Variedades cultivadas:
Cascade

Distrito Federal

Área de produção: 0,25 ha
Produtores: 2

Produção total: 203 kg
Produção total Aroma: 203 kg
Produção total Amargor: 0 kg

Municípios produtores:
Brasília

Variedades cultivadas:
Cascade
Chinook
Comet
Saaz

Nota: *1 dos 2 produtores do Distrito Federal não respondeu a pesquisa e foi mapeado externamente. Assim, os cálculos de área e volume de produção não contemplam os dados deste produtor.*

ESTADOS

Espírito Santo

Área de produção: 1,5 ha
Produtores: 8

Produção total: 1,5 kg
Produção total Aroma: 1,5 kg
Produção total Amargor: 0 kg

Municípios produtores:
Alfredo Chaves
Laranja da Terra
Viana

Variedades cultivadas:
Brewers Gold
Cascade
Centennial
Cluster
Columbus
Comet
Fuggle
Hallertau Magnum
Hallertau Mittelfrueh
Nugget

Nota: *5 dos 8 produtores do Espírito Santo não responderam a pesquisa e foram mapeados externamente. Assim, os cálculos de área e volume de produção não contemplam os dados destes produtores. Entre os 3 que responderam, somente 1 informou volume de produção.*

ESTADOS

Goiás

Área de produção: 1,53 ha
Produtores: 3

Produção total: 428 kg
Produção total Aroma: 428 kg
Produção total Amargor: 0 kg

Municípios produtores:
Hidrolândia
Santa Cruz de Goiás
Trindade

Variedades cultivadas:
Comet
Alpha Aroma

Mato Grosso

Área de produção: 0,5 ha
Produtores: 1

Produção total: Não informado
Produção total Aroma: Não informado
Produção total Amargor: Não informado

Municípios produtores:
Tesouro

Variedades cultivadas:
Não informado

ESTADOS

Minas Gerais

Área de produção: 24,67 ha
Produtores: 21

Produção total: 17.614,0 kg
Produção total Aroma: 14.162,20 kg
Produção total Amargor: 3.451,8 kg

Nota: *1 dos 21 produtores de Minas Gerais não respondeu a pesquisa e foi mapeado externamente. Assim, os cálculos de área e volume de produção não contemplam os dados deste produtor.*

Municípios produtores:
Alvorada de Minas
Andrelândia
Araguari
Carmo da Cachoeira
Carmo do Cajuru
Coqueiral
Dom Silvério
Gonçalves
Igarapé
Itajubá
Madre de Deus de Minas
Mateus Leme
Monte Santo de Minas
Poços de caldas
Ponte Nova
Prata
Santa Rita do Sapucaí
Uberaba
Viçosa

Variedades cultivadas:
Brewers Gold
Cascade
Centennial
Chinook
Columbus
Comet
Crystal
Fuggle
Golding
Hallertau Magnum
Hallertau Mittelfrueh
Nugget
Saaz
Southern Cross
Triumph
Yakima Gold
Zeus

ESTADOS

Paraná

Área de produção: 11,61 ha
Produtores: 10

Produção total: 9.010,9 kg
Produção total Aroma: 7.540,9 kg
Produção total Amargor: 1.470,0 kg

Municípios produtores:
Araucária
Carambeí
Guarapuava
Imbituva
Iporã
Nova Olímpia
Palotina
Pato Branco
Santa Izabel do Oeste
Umuarama

Variedades cultivadas:
Alpha Aroma
Brewers Gold
Cascade
Cashmere
Centennial
Chinook
Columbus
Comet
Crystal
Dr Rudi
East Kent Goldings
Fuggle
Hallertau Magnum
Hallertau Mittelfrueh
Hersbrucker
Mapuche
Northern Brewer
Nugget
Pacific Gem
Saaz
Sorachi Ace
Southern Cross
Spalt Spalter
Triple Pearl
Vista
Yakima Gold
Zeus

ESTADOS

Piauí

Área de produção: 1,7 ha
Produtores: 1

Produção total: 1.040,0 kg
Produção total Aroma: 1.040,0 kg
Produção total Amargor: 0 kg

Municípios produtores:
Curimatá

Variedades cultivadas:
Comet
Vista

Rio de Janeiro

Área de produção: 7,33 ha
Produtores: 8

Produção total: 7.428,8 kg
Produção total Aroma: 5.428,8 kg
Produção total Amargor: 2.000,0 kg

Municípios produtores:
Petrópolis
Sapucaia
Teresópolis

Variedades cultivadas:
Cascade
Chinook
Comet
Hallertau Magnum
Hallertau Mittelfrueh
Teamaker
Triple Pearl
Triumph
Zeus

Nota: 2 *dos 8 produtores do Rio de Janeiro não responderam a pesquisa e foram mapeados externamente. Assim, os cálculos de área e volume de produção não contemplam os dados destes produtores.*

ESTADOS

Rio Grande do Sul

Área de produção: 10,68 ha
Produtores: 11

Produção total: 9.598,0 kg
Produção total Aroma: 7.908,0 kg
Produção total Amargor: 1.690,0 kg

Municípios produtores:
Bento Gonçalves
Bom Jesus
Capão do Leão
Forquetinha
Garibaldi
Maratá
Marau
Roca Sales
São Francisco de Paula
Venâncio Aires

Variedades cultivadas:
Alpha Aroma
Cascade
Centennial
Chinook
Columbus
Comet
Hallertau Magnum
Hallertau Mittelfrueh
Saaz
Smooth Cone
Triumph
Zeus

ESTADOS

Santa Catarina

Área de produção: 15,6 ha
Produtores: 12

Produção total: 14.177,0 kg
Produção total Aroma: 7.164,0 kg
Produção total Amargor: 7.013,0 kg

Municípios produtores:
Araranguá
BocaÍna do Sul
Bom Retiro
Campo Alegre
Itá
Jacinto Machado
Joinville
Paulo Lopes
Pouso Redondo
São Joaquim
Urubici
Videira

Variedades cultivadas:
Alpha Aroma
Cascade
Chinook
Columbus
Comet
Hallertau Magnum
Hallertau Mittelfrueh
Nugget
Saaz
Zeus

Nota: *4 dos 12 produtores de Santa Catarina não responderam a pesquisa e foram mapeados externamente. Assim, os cálculos de área e volume de produção não contemplam os dados destes produtores.*

ESTADOS

São Paulo

Área de produção: 21,02 ha
Produtores: 30

Produção total: 21.038,8 kg
Produção total Aroma: 16.864,8 kg
Produção total Amargor: 4.174,0 kg

Nota: *8 dos 30 produtores de São Paulo não responderam a pesquisa e foram mapeados externamente. Assim, os cálculos de área e volume de produção não contemplam os dados destes produtores.*

Municípios produtores:

Aguaí
Analândia
Anhembi
Araçoiaba da Serra
Araraquara
Botucatu
Cajuru
Cedral
Cruzeiro
Cunha
Fartura
Iguapé
Itapetininga
Itaporanga
Jacareí
Mococa
Mogi das Cruzes
Pariquera Açu
Ribeirão Bonito
Saltinho
Santa Rosa de Viterbo
São José do Barreiro
São Roque
Sorocaba
Taguaí

Variedades cultivadas:

Alpha Aroma
Cascade
Centennial
Chinook
Columbus
Comet
Crystal
Hallertau Magnum
Nugget
Saaz
Sorachi Ace
Southern Cross
Triple Pearl
Triumph
Vista
Zeus

COMERCIALIZAÇÃO

A comercialização segue como um dos principais desafios estruturais do setor. Os dados reforçam a importância da industrialização, da padronização de processos e da integração entre produtores para ampliar o acesso ao mercado cervejeiro.

COMERCIALIZAÇÃO

Formas de comercialização

Demanda da indústria, a peletização já é a forma mais comum de beneficiamento entre os produtores

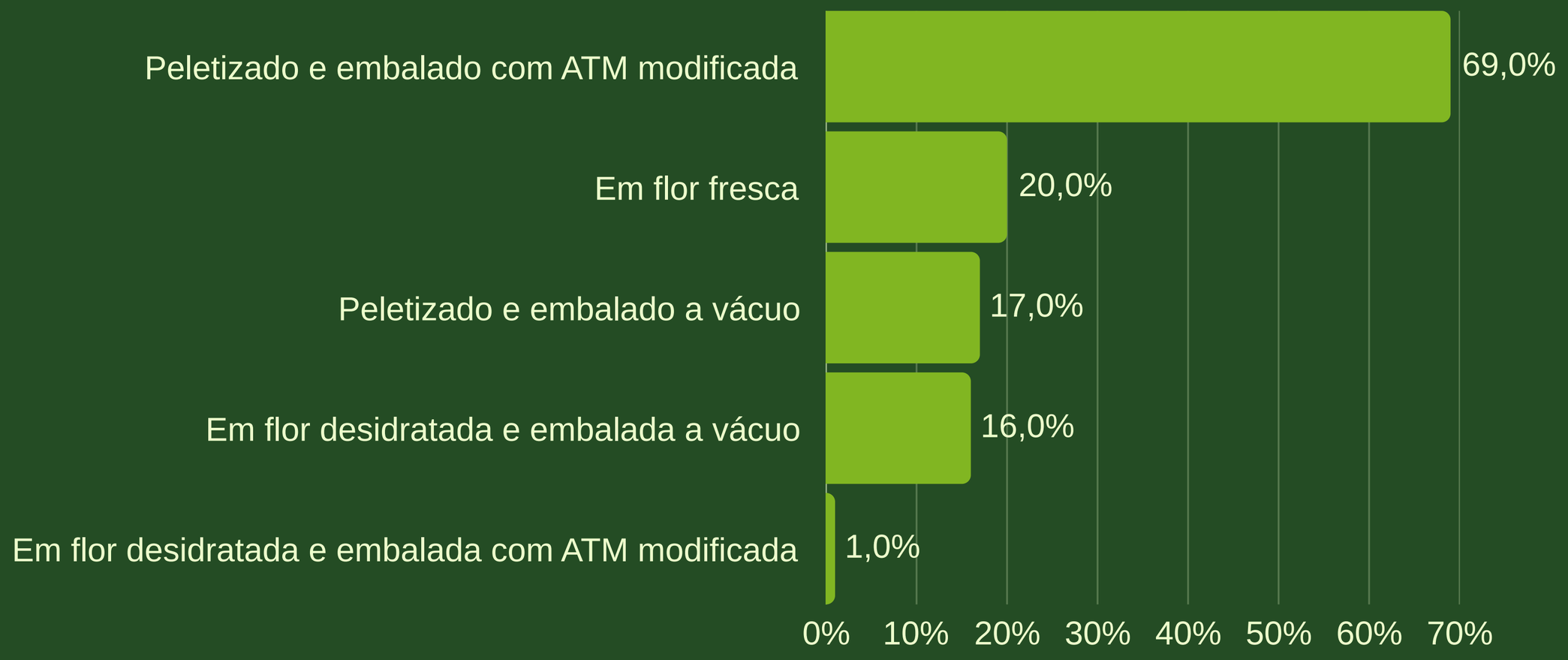

COMERCIALIZAÇÃO

Análises realizadas

Conhecer as características do produto é fundamental para a comercialização

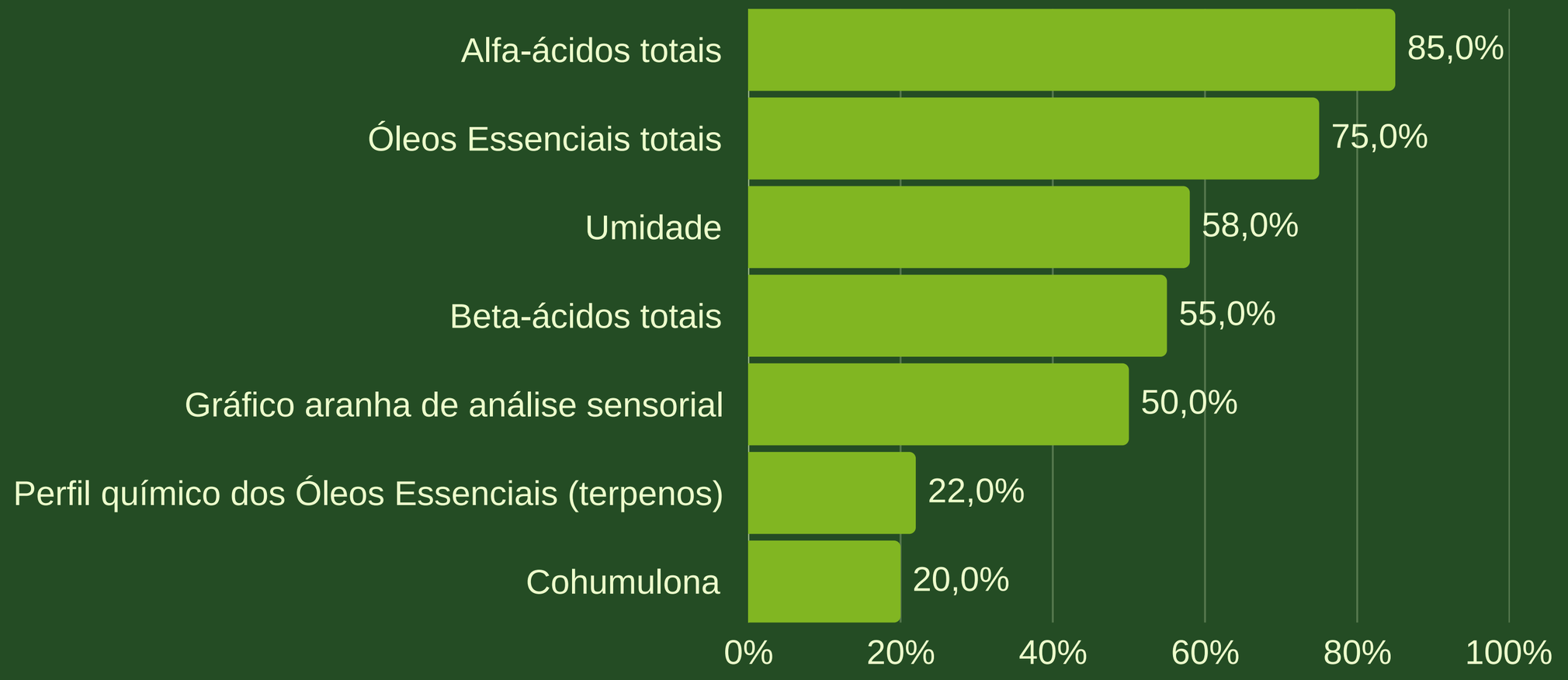

COMERCIALIZAÇÃO

Para quem comercializa

Relação direta entre produtor e cervejaria segue como principal motor comercial do lúpulo brasileiro

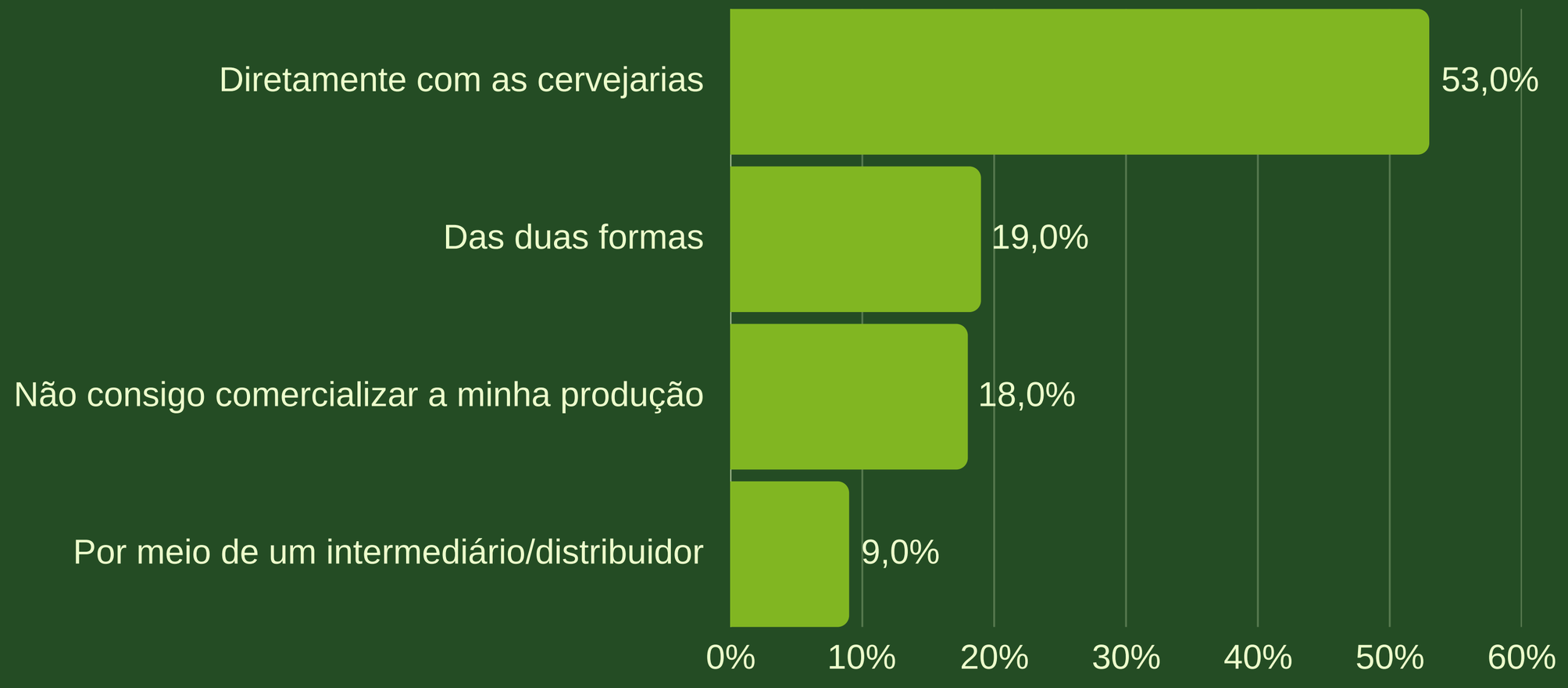

Preços praticados

A maior parte dos produtores comercializa suas produções por valores de R$ 100 a R$ 200/kg

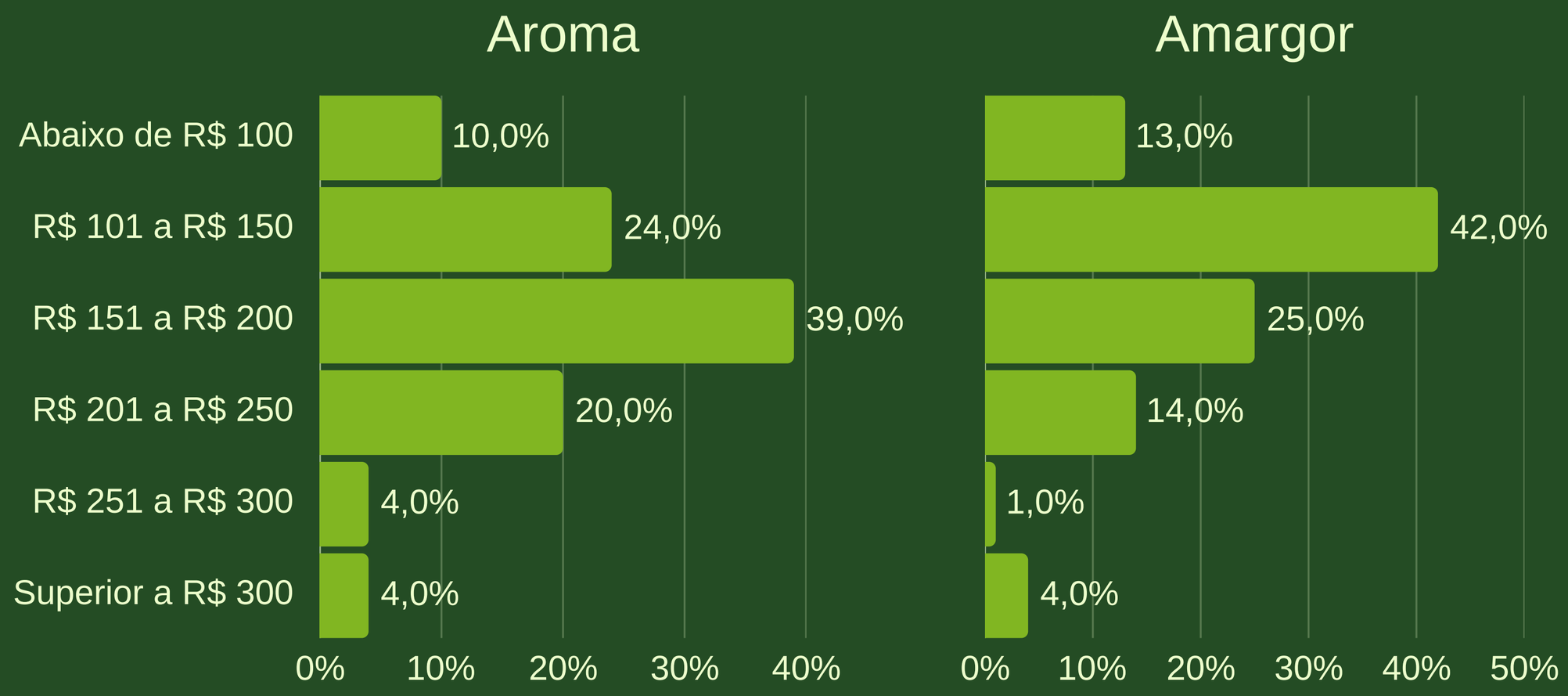

PERSPECTIVAS

Com a estabilidade observada em 2025 e a consolidação das transformações iniciadas em 2024, a expectativa para 2026 é de retomada do crescimento do setor. A integração entre produtores, a ampliação da industrialização, a entrada de novos agentes com maior capacidade de investimento e o avanço da pesquisa aplicada despontam como vetores centrais desse novo ciclo.

O fortalecimento de pontes com investimentos públicos e privados em pesquisa será fundamental para aumentar a segurança produtiva, a constância de qualidade e a produtividade no campo, criando bases sólidas para o posicionamento do lúpulo brasileiro no mercado cervejeiro.

NOTAS METODOLÓGICAS

Os dados apresentados no Mapa do Lúpulo Brasileiro 2024 foram obtidos a partir de levantamentos realizados junto a produtores de lúpulo no Brasil, com o apoio do Laboratório Casulo/Coppe/UFRJ, e consolidados pela Aprolúpulo – Associação Brasileira de Produtores de Lúpulo.

As informações referem-se à safra de 2024 e incluem dados de área cultivada, produção, perfil varietal, distribuição territorial e características gerais da produção. Sempre que aplicável, os dados foram sistematizados por estado, município e tipo de lúpulo (aroma e amargor).

Por se tratar de um setor em desenvolvimento, com diversidade de escalas produtivas e diferentes níveis de formalização, eventuais inconsistências, arredondamentos ou lacunas pontuais podem ocorrer. A Aprolúpulo trabalha continuamente para o aprimoramento da base estatística e da metodologia de coleta, reforçando seu compromisso com a transparência e a qualificação da informação setorial.

Ao longo da pesquisa, foram identificados 21 produtores que não responderam o questionário. Estes produtores foram incluídos nos dados referentes a número de produtores, tanto absoluto quanto nos seus respectivos estados. No entanto, foram desconsiderados para efeito de cálculos referentes a área, produção e produtividade.

CRÉDITOS

Realização
Aprolúpulo – Associação Brasileira de Produtores de Lúpulo, com apoio do Laboratório Casulo/Coppe/UFRJ

Coordenação Geral
Aprolúpulo

Concepção e Conteúdo Técnico
Aprolúpulo

Levantamento e Consolidação de Dados
Aprolúpulo, com base em informações voluntariamente declaradas pelos produtores

Análise e Sistematização dos Dados
Aprolúpulo

Redação e Organização Editorial
Aprolúpulo

Brasil, 2026

Declaração de Responsabilidade

As informações contidas neste relatório refletem o melhor esforço de consolidação e análise dos dados disponíveis à época de sua elaboração. A Aprolúpulo não se responsabiliza por decisões técnicas, comerciais ou estratégicas tomadas com base neste material.

O conteúdo aqui apresentado tem caráter informativo e institucional, não devendo ser interpretado como recomendação técnica, comercial ou de investimento.

Direitos Autorais e Uso do Conteúdo

© Aprolúpulo – Associação Brasileira de Produtores de Lúpulo.
Todos os direitos reservados.

É permitida a reprodução total ou parcial deste material para fins institucionais, acadêmicos ou informativos, desde que citada a fonte:
Mapa do Lúpulo Brasileiro 2024 – Aprolúpulo.

É vedada a utilização do conteúdo para fins comerciais sem autorização prévia da Aprolúpulo.

APROLÚPULO

casulo

Centro Avançado em
Sustentabilidade,
Ecossistemas Locais
e Governança | COPPE